



**ALOHA TERRA S.A.S**

Nit 901317610-3  
rnt 75495



## SIERRA NEVADA COCUY

### DESCRIPCIÓN

Visitaremos la sierra nevada del Cocuy, Chita o Güicán ubicada en la cordillera oriental del departamento de Boyacá, donde encontraremos fauna y flora única de la zona, pasaremos por los ecosistemas de bosque andino, bosque alto andino, páramo hasta llegar al borde glaciar del recorrido.

### CARACTERÍSTICAS

Dificultad: Alta



Altura: 5330 m s. n. m.



Distancia desde Bogotá: 416 Km  
10 horas aproximadamente



Duración actividad: 3 días



Edad recomendada: 12 años en adelante

### INCLUYE

-  Transporte ida y vuelta desde Bogotá
-  Seguro médico y de vida
-  Acompañamiento de interprete local certificado
-  Refrigerio en termales
-  Tres desayunos
-  Dos almuerzos
-  Memorias fotográficas
-  Entrada al PNN
-  Transportes internos
-  Entrada a los termales de San Vicente
-  Hopedaje en acomodación multiple



# NEVADO SANTA ISABEL

## DESCRIPCIÓN

Visitaremos el bello pueblo de Santa Rosa de Cabal ubicado en el departamento de Risaralda. Desde allí visitaremos los dos lugares más iconicos de la zona. Los termales de San Vicente y el Nevado de Santa Isabel ubicado en la cordillera central de Colombia. El cual su escalada es una de las más fáciles y no requiere de gran experiencia. Siendo este uno de los nevados más delicados y en vía de extinción.

## CARACTERÍSTICAS

Dificultad: Media



Altura: 4700 m s. n. m.



Distancia desde Bogotá: 360 Km  
10 horas 30 minutos aproximadamente












Duración actividad: 3 días



Edad recomendada: 12 años en adelante

## INCLUYE

-  Transporte ida y vuelta desde Bogotá
-  Seguro médico y de vida
-  Acompañamiento de interprete local certificado
-  Refrigerio en termales
-  Tres desayunos
-  Dos almuerzos
-  Memorias fotográficas
-  Entrada al PNN
-  Transportes internos
-  Entrada a los termales de San Vicente
-  Hopedaje en acomodación multiple



## CASCADA DE NEMUSTEN

### DESCRIPCIÓN

Visitaremos la cascada Nemusten en la región del Guavio, una vertiente del Parque Nacional Natural Chingaza, oculta con topografía montañosa, sus farallones y fuentes de agua nos dan unas maravillosas caídas de agua de aproximadamente 40 metros, después de esta recarga energética, nos calentamos con una deliciosa agua de panela preparada en leña, y queso campesino, hecho por campesinos de la zona.

### CARACTERÍSTICAS

Dificultad: Media - Baja



Altura: 2300 m s. n. m.



Distancia desde Bogotá: 90 Km  
2 horas 30 minutos aproximadamente



Duración actividad: 4 Horas aproximadamente



Edad recomendada: 5 años en adelante

### INCLUYE



Transporte ida y vuelta desde Bogotá



Seguro médico y de vida



Acompañamiento de interprete local certificado



Refrigerio



Agua de panela con queso por residentes de la zona



Los perros nos podrán acompañar



Memorias fotográficas



Entrada a la zona



## SASAIMA

### DESCRIPCIÓN

Visitaremos la cascada Nemusten en la región del Guavio, una vertiente del Parque Nacional Chingaza, oculta con topografía montañosa, sus farallones y fuentes de agua nos dan unas maravillosas caídas de agua de aproximadamente 40 metros, después de esta recarga energética, nos calentamos con una deliciosa agua de panela preparada en leña, y queso campesino, hecho por campesinos de la zona.

### CARACTERÍSTICAS



Altura: 2300 m s. n. m.



Distancia desde Bogotá: 90 Km  
2 horas 30 minutos aproximadamente











Duración actividad: 4 Horas aproximadamente



Edad recomendada: 5 años en adelante

### INCLUYE

-  Transporte ida y vuelta desde Bogotá
-  Seguro médico y de vida
-  Acompañamiento de interprete local certificado
-  Refrigerio
-  Agua de panela con queso por residentes de la zona
-  Los perros nos podrán acompañar
-  Memorias fotográficas
-  Entrada a la zona

# VALLE DE COCORA

## DESCRIPCIÓN

Llegaremos hasta el Valle de Cocora, tendremos la fortuna de conocer la palma de cera (*Ceroxylan quindiuense*) las palmas más altas del mundo y emblema nacional Colombiano. Además de disfrutar de los increíbles termales de San Vicente cercanos a Santa Rosa de Cabal y hacer un increíble recorrido, disfrutando de la espectacular belleza de la arquitectura de Salento.

## CARACTERÍSTICAS

Dificultad: Media



Altura: 2400 m s. n. m.



Distancia desde Bogotá: 313 Km  
8 horas aproximadamente





Duración actividad: 3 días



Edad recomendada: 12 años en adelante

## INCLUYE

-  Transporte ida y vuelta desde Bogotá
-  Seguro médico y de vida
-  Acompañamiento de interprete local certificado
-  Refrigerio en termales
-  Tres desayunos
-  Dos almuerzos
-  Memorias fotográficas
-  Entrada al PNN
-  Transportes internos
-  Entrada a los termales de San Vicente
-  Hopedaje en acomodación multiple



## CAÑÓN DEL GÜ EJAR

### DESCRIPCIÓN

A unos 128 kilómetros aproximadamente desde Bogotá encontraremos un pedacito de paraíso llamado Güejar, uno de los atractivos ocultos de Colombia que se ha dado a conocer desde hace poco tiempo. Donde podremos practicar rafting por un sendero de aproximadamente 17,5 kilómetros. Además de conocer un poco más de la cultura en la bella ciudad de Villavicencio .

### CARACTERÍSTICAS

Dificultad: Media



Altura: 467 m s. n. m.



Distancia desde Bogotá: 109Km  
3 horas aproximadamente



Duración actividad: 2 días



Edad recomendada: 12 años en adelante

### INCLUYE

-  Transporte ida y vuelta desde Bogotá
-  Seguro médico y de vida
-  Acompañamiento de interprete local certificado
-  Refrigerio en termales
-  Tres desayunos
-  Dos almuerzos
-  Memorias fotográficas
-  Entrada al PNN
-  Transportes internos
-  Entrada a los termales de San Vicente
-  Hopedaje en acomodación multiple



# LAS GACHAS

## DESCRIPCIÓN

Una joya natural bañada en aguas cristalinas, donde podrás recargar tu energía con la naturaleza. Conocido también por ser el Caño Cristales del norte de Santander, durante el trayecto veremos túneles y cuevas naturales con paisajes espectaculares de la región.

## CARACTERÍSTICAS

Dificultad: Baja



Altura: 1395 m s. n. m.



Distancia desde Bogotá: 300Km  
6 horas 30 minutos aproximadamente



Duración actividad: 2 días



Edad recomendada: 5 años en adelante

## INCLUYE

-  Seguro médico y de vida
-  Acompañamiento de interprete local certificado
-  Una cena
-  Dos desayunos
-  Dos almuerzos
-  Memorias fotográficas
-  Entrada a los lugares a visitar
-  Transportes internos
-  Transporte ida y vuelta desde Bogotá
-  Hopedaje en acomodación multiple



# COMPROMISO AMBIENTAL

Durante el desarrollo de esta actividad buscamos reducir al máximo cualquier tipo de impacto negativo sobre el medio ambiente por lo que lo invitamos a tener en cuenta las siguientes recomendaciones:

- ✓ Usar un termo y evitar el uso de botellas plásticas.
- ✓ Evite generar cualquier tipo de contaminación.
- ✓ No promueva un ambiente ruidoso.
- ✓ Respete las costumbres locales.
- ✓ No arroje basuras.
- ✓ Prohibido el consumo sustancias alucinógenas o psicoactivas pondrá en riesgo su integridad física.
- ✓ No extraer fauna, flora u otros del ambiente.



## RECOMENDACIONES

- ✓ Vacunas contra la fiebre amarilla y tétano (si la zona lo requiere).
- ✓ Llevar ropa cómoda de colores reflectivos.
- ✓ Botas o zapatos cerrados con suela de agarre.
- ✓ Sombrero o gorra para protegerse del sol.
- ✓ Chaqueta o carpa para lluvia.
- ✓ Impermeable y protección para los equipos (hay mucha humedad).
- ✓ Repelente para insectos.
- ✓ Evite usar lociones o cremas con olores fuertes.
- ✓ Bloqueador solar.
- ✓ Cámara
- ✓ Snacks e hidratación
- ✓ Gorro, guantes y abrigo para el frío
- ✓ Vestido de baño

## CONTÁCTANOS

-  350 548 0987
-  reservas@alohaterra.com
-  @Alohatterra
-  @aloha\_terra
-  Aloha Terra

